

Sz.P. Wojciech Gwardys

ZAWIADOMIENIE

o czynnościach ustalenia przebiegu granic nieruchomości

Na podstawie §38 ust.1 Rozporządzenia Ministra Rozwoju Regionalnego i Budownictwa z dnia 29 marca 2001 r. w sprawie ewidencji gruntów i budynków (Dz. U. z 2016 r. poz. 1034) geodeta uprawniony mgr inż. Marta Paradowska oraz geodeta uprawniony Iwona Ignaczak

z a w i a d a m i a j ą

o czynnościach związanych z ustaleniem granic nieruchomości z linią kolejową, oznaczonej w ewidencji gruntów i budynków jako działka nr **478,507** położona w miejscowości Wola Chynowska, gmina Chynów .

Przekazanie informacji dotyczącej granic nieruchomości nastąpi w dniu **24.08.2017 r.** o godzinie **11:00** na gruncie działki nr **478,507** w km 44+900.

Prosi się o przybycie właściciela lub pełnomocnika działki nr **478,507** wraz z dokumentami stwierdzającymi prawo do działki.

POUCZENIE

1. W interesie Pana (Pani) jest udział w tych czynnościach, osobiście lub przez swojego przedstawiciela.
2. Osoby biorące udział w czynnościach ustalenia granic powinny posiadać dokument tożsamości, a w przypadku występowania w charakterze przedstawiciela – pełnomocnictwo na piśmie. Dokument świadczący o pełnomocnictwie jednorazowym zostanie dołączony do akt.
3. Nieusprawiedliwione niestawiennictwo stron nie wstrzymuje czynności geodety.
4. W razie usprawiedliwionego niestawiennictwa stron, geodeta wstrzymuje czynności do czasu ustania przeszkody lub wyznaczenia pełnomocnika nie dłużej jednak niż na okres jednego miesiąca.
5. **W przypadku ewentualnych pytań proszę o kontakt pod numerem 601 375 966.**

Podpis geodety
Geodeta uprawniony
numer uprawnień 20928

mgr inż. Marta Paradowska

.....

Usługi Geodezyjne
Geoplan - Andrzej Kwiatkowski
ul. Długa 7
95 - 100 Zgierz
tel.: +48 601 375 966

Zgierz, dnia 04.07.2017 r.

Sz.P.
Dariusz Rosłaniec

ZAWIADOMIENIE

o czynnościach ustalenia przebiegu granic nieruchomości

Na podstawie §38 ust.1 Rozporządzenia Ministra Rozwoju Regionalnego i Budownictwa z dnia 29 marca 2001 r. w sprawie ewidencji gruntów i budynków (Dz. U. z 2016 r. poz. 1034) geodeta uprawniony mgr inż. Marta Paradowska oraz geodeta uprawniony Iwona Ignaczak

z a w i a d a m i a j ą

o czynnościach związanych z ustaleniem granic nieruchomości z linią kolejową, oznaczonej w ewidencji gruntów i budynków jako działka nr 32 położona w miejscowości Węszelówka, gmina Chynów.

Przekazanie informacji dotyczącej granic nieruchomości nastąpi w dniu **24.08.2017 r.** o godzinie **11:00** na gruncie działki **nr 32 od strony PKP**, spotkanie przy przejeździe kolejowym w okolicy km 44+900 linii kolejowej.

Prosi się o przybycie właściciela lub pełnomocnika działki n 32 wraz z dokumentami stwierdzającymi prawo do działki.

POUCZENIE

1. W interesie Pana (Pani) jest udział w tych czynnościach, osobiście lub przez swojego przedstawiciela.
2. Osoby biorące udział w czynnościach ustalenia granic powinny posiadać dokument tożsamości, a w przypadku występowania w charakterze przedstawiciela – pełnomocnictwo na piśmie. Dokument świadczący o pełnomocnictwie jednorazowym zostanie dołączony do akt.
3. Nieusprawiedliwione niestawiennictwo stron nie wstrzymuje czynności geodety.
4. W razie usprawiedliwionego niestawiennictwa stron, geodeta wstrzymuje czynności do czasu ustania przeszkody lub wyznaczenia pełnomocnika nie dłużej jednak niż na okres jednego miesiąca.
5. **W przypadku ewentualnych pytań proszę o kontakt pod numerem 601 375 966.**

Podpis geodety
Geodeta uprawniony
numer uprawnień 20928
Marta Paradowska
mgr inż. Marta Paradowska

.....

Usługi Geodezyjne
Geoplan - Andrzej Kwiatkowski
ul. Długa 7
95 - 100 Zgierz
tel.: +48 601 375 966

Zgierz, dnia 04.07.2017 r.

Sz.P.

Stanisław i Franciszka Wójtowicz

ZAWIADOMIENIE

o czynnościach ustalenia przebiegu granic nieruchomości

Na podstawie §38 ust.1 Rozporządzenia Ministra Rozwoju Regionalnego i Budownictwa z dnia 29 marca 2001 r. w sprawie ewidencji gruntów i budynków (Dz. U. z 2016 r. poz. 1034) geodeta uprawniony mgr inż. Marta Paradowska oraz geodeta uprawniony Iwona Ignaczak

z a w i a d a m i a j ą

o czynnościach związanych z ustaleniem granic nieruchomości z linią kolejową, oznaczonej w ewidencji gruntów i budynków jako działka nr 25 położona w miejscowości Węszelówka, gmina Chynów.

Przekazanie informacji dotyczącej granic nieruchomości nastąpi w dniu **24.08.2017 r.** o godzinie **11:00** na gruncie działki nr 25 od strony PKP, spotkanie przy przejeździe kolejowym w okolicy km 44+900 linii kolejowej.

Prosi się o przybycie właściciela lub pełnomocnika działki nr 25 wraz z dokumentami stwierdzającymi prawo do działki.

POUCZENIE

1. W interesie Pana (Pani) jest udział w tych czynnościach, osobiście lub przez swojego przedstawiciela.
2. Osoby biorące udział w czynnościach ustalenia granic powinny posiadać dokument tożsamości, a w przypadku występowania w charakterze przedstawiciela – pełnomocnictwo na piśmie. Dokument świadczący o pełnomocnictwie jednorazowym zostanie dołączony do akt.
3. Nieusprawiedliwione niestawiennictwo stron nie wstrzymuje czynności geodety.
4. W razie usprawiedliwionego niestawiennictwa stron, geodeta wstrzymuje czynności do czasu ustania przeszkody lub wyznaczenia pełnomocnika nie dłużej jednak niż na okres jednego miesiąca.
5. **W przypadku ewentualnych pytań proszę o kontakt pod numerem 601 375 966.**

Podpis geodety
Geodeta uprawniony
numer uprawnień 20928

mgr inż. Marta Paradowska

.....

Usługi Geodezyjne
Geoplan - Andrzej Kwiatkowski
ul. Długa 7
95 - 100 Zgierz
tel.: +48 601 375 966

Zgierz, dnia 04.07.2017 r.

Sz.P. Mieczysława Tobiasz

ZAWIADOMIENIE

o czynnościach ustalenia przebiegu granic nieruchomości

Na podstawie §38 ust.1 Rozporządzenia Ministra Rozwoju Regionalnego i Budownictwa z dnia 29 marca 2001 r. w sprawie ewidencji gruntów i budynków (Dz. U. z 2016 r. poz. 1034) geodeta uprawniony mgr inż. Marta Paradowska oraz geodeta uprawniony Iwona Ignaczak

z a w i a d a m i a j ą


o czynnościach związanych z ustaleniem granic nieruchomości z linią kolejową, oznaczonej w ewidencji gruntów i budynków jako działka nr **317** położona w miejscowości Watraszew, gmina Chynów .

Przekazanie informacji dotyczącej granic nieruchomości nastąpi w dniu **24.08.2017 r.** o godzinie **13:20** na gruncie działki nr **317** w km 48+800.

Prosi się o przybycie właściciela lub pełnomocnika działki nr **317** wraz z dokumentami stwierdzającymi prawo do działki.

POUCZENIE

1. W interesie Pana (Pani) jest udział w tych czynnościach, osobiście lub przez swojego przedstawiciela.
2. Osoby biorące udział w czynnościach ustalenia granic powinny posiadać dokument tożsamości, a w przypadku występowania w charakterze przedstawiciela- pełnomocnictwo na piśmie. Dokument świadczący o pełnomocnictwie jednorazowym zostanie dołączony do akt.
3. Nieusprawiedliwione niestawiennictwo stron nie wstrzymuje czynności geodety.
4. W razie usprawiedliwionego niestawiennictwa stron, geodeta wstrzymuje czynności do czasu ustania przeszkody lub wyznaczenia pełnomocnika nie dłużej jednak niż na okres jednego miesiąca.
5. W przypadku ewentualnych pytań proszę o kontakt pod numerem 601 375 966.

Podpis geodety
Geodeta uprawniony
numer uprawnień 20928

mgr inż. Marta Paradowska

.....

Usługi Geodezyjne
Geoplan - Andrzej Kwiatkowski
ul. Długa 7
95 - 100 Zgierz
tel.: +48 601 375 966

Zgierz, dnia 04.07.2017 r.

Sz.P. Katarzyna Przymorowska

ZAWIADOMIENIE

o czynnościach ustalenia przebiegu granic nieruchomości

Na podstawie §38 ust.1 Rozporządzenia Ministra Rozwoju Regionalnego i Budownictwa z dnia 29 marca 2001 r. w sprawie ewidencji gruntów i budynków (Dz. U. z 2016 r. poz. 1034) geodeta uprawniony mgr inż. Marta Paradowska oraz geodeta uprawniony Iwona Ignaczak

z a w i a d a m i a j ą

o czynnościach związanych z ustaleniem granic nieruchomości z linią kolejową, oznaczonej w ewidencji gruntów i budynków jako działka nr **296,315** położona w miejscowości Wątraszew, gmina Chynów .

Przekazanie informacji dotyczącej granic nieruchomości nastąpi w dniu **24.08.2017 r.** o godzinie **13:20** na gruncie działki nr **296,315** w km 48+800.

Prosi się o przybycie właściciela lub pełnomocnika działki nr **296,315** wraz z dokumentami stwierdzającymi prawo do działki.

POUCZENIE

1. W interesie Pana (Pani) jest udział w tych czynnościach, osobiście lub przez swojego przedstawiciela.
2. Osoby biorące udział w czynnościach ustalenia granic powinny posiadać dokument tożsamości, a w przypadku występowania w charakterze przedstawiciela – pełnomocnictwo na piśmie. Dokument świadczący o pełnomocnictwie jednorazowym zostanie dołączony do akt.
3. Nieusprawiedliwione niestawiennictwo stron nie wstrzymuje czynności geodety.
4. W razie usprawiedliwionego niestawiennictwa stron, geodeta wstrzymuje czynności do czasu ustania przeszkody lub wyznaczenia pełnomocnika nie dłużej jednak niż na okres jednego miesiąca.
5. **W przypadku ewentualnych pytań proszę o kontakt pod numerem 601 375 966.**

Podpis geodety
Geodeta uprawniony
numer uprawnień 20928r
mgr inż. Marta Paradowska

.....

Usługi Geodezyjne
Geoplan - Andrzej Kwiatkowski
ul. Długa 7
95 - 100 Zgierz
tel.: +48 601 375 966

Zgierz, dnia 04.07.2017 r.

Sz.P. Joanna Witkowska

ZAWIADOMIENIE

o czynnościach ustalenia przebiegu granic nieruchomości

Na podstawie §38 ust.1 Rozporządzenia Ministra Rozwoju Regionalnego i Budownictwa z dnia 29 marca 2001 r. w sprawie ewidencji gruntów i budynków (Dz. U. z 2016 r. poz. 1034) geodeta uprawniony mgr inż. Marta Paradowska oraz geodeta uprawniony Iwona Ignaczak

z a w i a d a m i a j ą

o czynnościach związanych z ustaleniem granic nieruchomości z linią kolejową, oznaczonej w ewidencji gruntów i budynków jako działka nr **294,313** położona w miejscowości Watraszew, gmina Chynów .

Przekazanie informacji dotyczącej granic nieruchomości nastąpi w dniu **24.08.2017 r.** o godzinie **13:20** na gruncie działki nr **294,313** w km 48+800.

Prosi się o przybycie właściciela lub pełnomocnika działki nr **294,313** wraz z dokumentami stwierdzającymi prawo do działki.

POUCZENIE

1. W interesie Pana (Pani) jest udział w tych czynnościach, osobiście lub przez swojego przedstawiciela.
2. Osoby biorące udział w czynnościach ustalenia granic powinny posiadać dokument tożsamości, a w przypadku występowania w charakterze przedstawiciela- pełnomocnictwo na piśmie. Dokument świadczący o pełnomocnictwie jednorazowym zostanie dołączony do akt.
3. Nieusprawiedliwione niestawiennictwo stron nie wstrzymuje czynności geodety.
4. W razie usprawiedliwionego niestawiennictwa stron, geodeta wstrzymuje czynności do czasu ustania przeszkody lub wyznaczenia pełnomocnika nie dłużej jednak niż na okres jednego miesiąca.
5. **W przypadku ewentualnych pytań proszę o kontakt pod numerem 601 375 966.**

Podpis geodety
Geodeta uprawniony
numer uprawnień 20928

mgr inż. Marta Paradowska

.....

Usługi Geodezyjne
Geoplan - Andrzej Kwiatkowski
ul. Długa 7
95 - 100 Zgierz
tel.: +48 601 375 966

Zgierz, dnia 04.07.2017 r.

Sz.P. Jerzy Rumniak

ZAWIADOMIENIE

o czynnościach ustalenia przebiegu granic nieruchomości

Na podstawie §38 ust.1 Rozporządzenia Ministra Rozwoju Regionalnego i Budownictwa z dnia 29 marca 2001 r. w sprawie ewidencji gruntów i budynków (Dz. U. z 2016 r. poz. 1034) geodeta uprawniony mgr inż. Marta Paradowska oraz geodeta uprawniony Iwona Ignaczak

z a w i a d a m i a j ą

o czynnościach związanych z ustaleniem granic nieruchomości z linią kolejową, oznaczonej w ewidencji gruntów i budynków jako działka nr **293,312** położona w miejscowości Watraszew, gmina Chynów .

Przekazanie informacji dotyczącej granic nieruchomości nastąpi w dniu **24.08.2017 r.** o godzinie **13:20** na gruncie działki nr **293,312** w km 48+800.

Prosi się o przybycie właściciela lub pełnomocnika działki nr **293,312** wraz z dokumentami stwierdzającymi prawo do działki.

POUCZENIE

1. W interesie Pana (Pani) jest udział w tych czynnościach, osobiście lub przez swojego przedstawiciela.
2. Osoby biorące udział w czynnościach ustalenia granic powinny posiadać dokument tożsamości, a w przypadku występowania w charakterze przedstawiciela – pełnomocnictwo na piśmie. Dokument świadczący o pełnomocnictwie jednorazowym zostanie dołączony do akt.
3. Nieusprawiedliwione niestawiennictwo stron nie wstrzymuje czynności geodety.
4. W razie usprawiedliwionego niestawiennictwa stron, geodeta wstrzymuje czynności do czasu ustania przeszkody lub wyznaczenia pełnomocnika nie dłużej jednak niż na okres jednego miesiąca.
5. **W przypadku ewentualnych pytań proszę o kontakt pod numerem 601 375 966.**

Podpis geodety
Geodeta uprawniony
numer uprawnień 20928

mgr inż. Marta Paradowska

.....

Usługi Geodezyjne
Geoplan - Andrzej Kwiatkowski
ul. Długa 7
95 - 100 Zgierz
tel.: +48 601 375 966

Zgierz, dnia 04.07.2017 r.

Sz.P. Krzysztof i Stanisława Szewczyk

ZAWIADOMIENIE

o czynnościach ustalenia przebiegu granic nieruchomości

Na podstawie §38 ust.1 Rozporządzenia Ministra Rozwoju Regionalnego i Budownictwa z dnia 29 marca 2001 r. w sprawie ewidencji gruntów i budynków (Dz. U. z 2016 r. poz. 1034) geodeta uprawniony mgr inż. Marta Paradowska oraz geodeta uprawniony Iwona Ignaczak

z a w i a d a m i a j ą

o czynnościach związanych z ustaleniem granic nieruchomości z linią kolejową, oznaczonej w ewidencji gruntów i budynków jako działka nr 124 położona w miejscowości Janów, gmina Chynów.

Przekazanie informacji dotyczącej granic nieruchomości nastąpi w dniu 24.08.2017 r. o godzinie 12:45 na gruncie działki nr 124 spotkanie przy przejeździe kolejowym w okolicy km 47+850 linii kolejowej.

Prosi się o przybycie właściciela lub pełnomocnika działki nr 124 wraz z dokumentami stwierdzającymi prawo do działki.

POUCZENIE

1. W interesie Pana (Pani) jest udział w tych czynnościach, osobiście lub przez swojego przedstawiciela.
2. Osoby biorące udział w czynnościach ustalenia granic powinny posiadać dokument tożsamości, a w przypadku występowania w charakterze przedstawiciela – pełnomocnictwo na piśmie. Dokument świadczący o pełnomocnictwie jednorazowym zostanie dołączony do akt.
3. Nieusprawiedliwione niestawiennictwo stron nie wstrzymuje czynności geodety.
4. W razie usprawiedliwionego niestawiennictwa stron, geodeta wstrzymuje czynności do czasu ustania przeszkody lub wyznaczenia pełnomocnika nie dłużej jednak niż na okres jednego miesiąca.
5. **W przypadku ewentualnych pytań proszę o kontakt pod numerem 601 375 966.**

Podpis geodety
Geodeta uprawniony
numer uprawnień 20928
mgr inż. Marta Paradowska

.....

Usługi Geodezyjne
Geoplan - Andrzej Kwiatkowski
ul. Długa 7
95 - 100 Zgierz
tel.: +48 601 375 966

Zgierz, dnia 04.07.2017 r.

Sz.P. Sabina Chajęcka

ZAWIADOMIENIE

o czynnościach ustalenia przebiegu granic nieruchomości

Na podstawie §38 ust.1 Rozporządzenia Ministra Rozwoju Regionalnego i Budownictwa z dnia 29 marca 2001 r. w sprawie ewidencji gruntów i budynków (Dz. U. z 2016 r. poz. 1034) geodeta uprawniony mgr inż. Marta Paradowska oraz geodeta uprawniony Iwona Ignaczak

z a w i a d a m i a j ą


o czynnościach związanych z ustaleniem granic nieruchomości z linią kolejową, oznaczonej w ewidencji gruntów i budynków jako działka nr 204 położona w miejscowości Janów, gmina Chynów.

Przekazanie informacji dotyczącej granic nieruchomości nastąpi w dniu **24.08.2017 r.** o godzinie **12:45** na gruncie działki nr 204, spotkanie przy przejeździe kolejowym w okolicy km 47+850 linii kolejowej.

Prosi się o przybycie właściciela lub pełnomocnika działki nr 204 wraz z dokumentami stwierdzającymi prawo do działki.

POUCZENIE

1. W interesie Pana (Pani) jest udział w tych czynnościach, osobiście lub przez swojego przedstawiciela.
2. Osoby biorące udział w czynnościach ustalenia granic powinny posiadać dokument tożsamości, a w przypadku występowania w charakterze przedstawiciela – pełnomocnictwo na piśmie. Dokument świadczący o pełnomocnictwie jednorazowym zostanie dołączony do akt.
3. Nieusprawiedliwione niestawiennictwo stron nie wstrzymuje czynności geodety.
4. W razie usprawiedliwionego niestawiennictwa stron, geodeta wstrzymuje czynności do czasu ustania przeszkody lub wyznaczenia pełnomocnika nie dłużej jednak niż na okres jednego miesiąca.
5. **W przypadku ewentualnych pytań proszę o kontakt pod numerem 601 375 966.**

Podpis geodety
Geodeta uprawniony
numer uprawnień 20928

mgr inż. Marta Paradowska

.....

Sz.P.

Jolanta Urbańska Saganek

ZAWIADOMIENIE

o czynnościach ustalenia przebiegu granic nieruchomości

Na podstawie §38 ust.1 Rozporządzenia Ministra Rozwoju Regionalnego i Budownictwa z dnia 29 marca 2001 r. w sprawie ewidencji gruntów i budynków (Dz. U. z 2016 r. poz. 1034) geodeta uprawniony mgr inż. Marta Paradowska oraz geodeta uprawniony Iwona Ignaczak

z a w i a d a m i a j ą

o czynnościach związanych z ustaleniem granic nieruchomości z linią kolejową, oznaczonej w ewidencji gruntów i budynków jako działka nr 215 położona w miejscowości Chynów, gmina Chynów.

Przekazanie informacji dotyczącej granic nieruchomości nastąpi w dniu 24.08.2017 r. o godzinie 10:00 na gruncie działki nr 215 od strony PKP, spotkanie przy przejeździe kolejowym w Chynowie na ul. Miodowej w okolicy km 42+000 linii kolejowej.

Prosi się o przybycie właściciela lub pełnomocnika działki nr 215 wraz z dokumentami stwierdzającymi prawo do działki.

POUCZENIE

1. W interesie Pana (Pani) jest udział w tych czynnościach, osobiście lub przez swojego przedstawiciela.
2. Osoby biorące udział w czynnościach ustalenia granic powinny posiadać dokument tożsamości, a w przypadku występowania w charakterze przedstawiciela – pełnomocnictwo na piśmie. Dokument świadczący o pełnomocnictwie jednorazowym zostanie dołączony do akt.
3. Nieusprawiedliwione niestawiennictwo stron nie wstrzymuje czynności geodety.
4. W razie usprawiedliwionego niestawiennictwa stron, geodeta wstrzymuje czynności do czasu ustania przeszkody lub wyznaczenia pełnomocnika nie dłużej jednak niż na okres jednego miesiąca.
5. W przypadku ewentualnych pytań proszę o kontakt pod numerem 601 375 966.

Podpis geodety
Geodeta uprawniony
numer uprawnień 20928r

mgr inż. Marta Paradowska

.....

Usługi Geodezyjne
Geoplan - Andrzej Kwiatkowski
ul. Długa 7
95 - 100 Zgierz
tel.: +48 601 375 966

Zgierz, dnia 04.07.2017 r.

Sz.P. Grzegorz Zalewski

ZAWIADOMIENIE

o czynnościach ustalenia przebiegu granic nieruchomości

Na podstawie §38 ust.1 Rozporządzenia Ministra Rozwoju Regionalnego i Budownictwa z dnia 29 marca 2001 r. w sprawie ewidencji gruntów i budynków (Dz. U. z 2016 r. poz. 1034) geodeta uprawniony mgr inż. Marta Paradowska oraz geodeta uprawniony Iwona Ignaczak

z a w i a d a m i a j ą


o czynnościach związanych z ustaleniem granic nieruchomości z linią kolejową, oznaczonej w ewidencji gruntów i budynków jako działka nr **155,183,320** położona w miejscowości Watraszew, gmina Chynów .

Przekazanie informacji dotyczącej granic nieruchomości nastąpi w dniu **24.08.2017 r.** o godzinie **13:20** na gruncie działki nr **155,183,320** w km 48+800.

Prosi się o przybycie właściciela lub pełnomocnika działki nr **155,183,320** wraz z dokumentami stwierdzającymi prawo do działki.

POUCZENIE

1. W interesie Pana (Pani) jest udział w tych czynnościach, osobiście lub przez swojego przedstawiciela.
2. Osoby biorące udział w czynnościach ustalenia granic powinny posiadać dokument tożsamości, a w przypadku występowania w charakterze przedstawiciela – pełnomocnictwo na piśmie. Dokument świadczący o pełnomocnictwie jednorazowym zostanie dołączony do akt.
3. Nieusprawiedliwione niestawiennictwo stron nie wstrzymuje czynności geodety.
4. W razie usprawiedliwionego niestawiennictwa stron, geodeta wstrzymuje czynności do czasu ustania przeszkody lub wyznaczenia pełnomocnika nie dłużej jednak niż na okres jednego miesiąca.
5. **W przypadku ewentualnych pytań proszę o kontakt pod numerem 601 375 966.**

Podpis geodety
Geodeta uprawniony
numer uprawnień: 20928

mgr inż. Marta Paradowska

.....

Usługi Geodezyjne
Geoplan - Andrzej Kwiatkowski
ul. Długa 7
95 - 100 Zgierz
tel.: +48 601 375 966

Zgierz, dnia 04.07.2017 r.

Sz.P. Krzysztof Anisiewicz

ZAWIADOMIENIE

o czynnościach ustalenia przebiegu granic nieruchomości

Na podstawie §38 ust.1 Rozporządzenia Ministra Rozwoju Regionalnego i Budownictwa z dnia 29 marca 2001 r. w sprawie ewidencji gruntów i budynków (Dz. U. z 2016 r. poz. 1034) geodeta uprawniony mgr inż. Marta Paradowska oraz geodeta uprawniony Iwona Ignaczak

z a w i a d a m i a j ą

o czynnościach związanych z ustaleniem granic nieruchomości z linią kolejową, oznaczonej w ewidencji gruntów i budynków jako działka nr **140/6** położona w miejscowości Krężel, gmina Chynów .

Przekazanie informacji dotyczącej granic nieruchomości nastąpi w dniu **24.08.2017 r.** o godzinie **11:45** na gruncie działki nr **140/6** w km 46+200.

Prosi się o przybycie właściciela lub pełnomocnika działki nr **140/6** wraz z dokumentami stwierdzającymi prawo do działki.

POUCZENIE

1. W interesie Pana (Pani) jest udział w tych czynnościach, osobiście lub przez swojego przedstawiciela.
2. Osoby biorące udział w czynnościach ustalenia granic powinny posiadać dokument tożsamości, a w przypadku występowania w charakterze przedstawiciela- pełnomocnictwo na piśmie. Dokument świadczący o pełnomocnictwie jednorazowym zostanie dołączony do akt.
3. Nieusprawiedliwione niestawiennictwo stron nie wstrzymuje czynności geodety.
4. W razie usprawiedliwionego niestawiennictwa stron, geodeta wstrzymuje czynności do czasu ustania przeszkody lub wyznaczenia pełnomocnika nie dłużej jednak niż na okres jednego miesiąca.
5. **W przypadku ewentualnych pytań proszę o kontakt pod numerem 601 375 966.**

Podpis geodety
Geodeta uprawniony
numer uprawnień: 20928
Marta Paradowska
mgr inż. Marta Paradowska

.....

Sz.P. Antoni Rawski

ZAWIADOMIENIE

o czynnościach ustalenia przebiegu granic nieruchomości

Na podstawie §38 ust.1 Rozporządzenia Ministra Rozwoju Regionalnego i Budownictwa z dnia 29 marca 2001 r. w sprawie ewidencji gruntów i budynków (Dz. U. z 2016 r. poz. 1034) geodeta uprawniony mgr inż. Marta Paradowska oraz geodeta uprawniony Iwona Ignaczak

z a w i a d a m i a j ą

o czynnościach związanych z ustaleniem granic nieruchomości z linią kolejową, oznaczonej w ewidencji gruntów i budynków jako działka nr 139 położona w miejscowości Krężel, gmina Chynów .

Przekazanie informacji dotyczącej granic nieruchomości nastąpi w dniu 24.08.2017 r. o godzinie 11:45 na gruncie działki nr 139 w km 46+200.

Prosi się o przybycie właściciela lub pełnomocnika działki nr 139 wraz z dokumentami stwierdzającymi prawo do działki.

POUCZENIE

1. W interesie Pana (Pani) jest udział w tych czynnościach, osobiście lub przez swojego przedstawiciela.
2. Osoby biorące udział w czynnościach ustalenia granic powinny posiadać dokument tożsamości, a w przypadku występowania w charakterze przedstawiciela – pełnomocnictwo na piśmie. Dokument świadczący o pełnomocnictwie jednorazowym zostanie dołączony do akt.
3. Nieusprawiedliwione niestawiennictwo stron nie wstrzymuje czynności geodety.
4. W razie usprawiedliwionego niestawiennictwa stron, geodeta wstrzymuje czynności do czasu ustania przeszkody lub wyznaczenia pełnomocnika nie dłużej jednak niż na okres jednego miesiąca.
5. **W przypadku ewentualnych pytań proszę o kontakt pod numerem 601 375 966.**

Podpis geodety
Geodeta uprawniony
numer uprawnień 20928r

mgr inż. Marta Paradowska

.....

Usługi Geodezyjne
Geoplan - Andrzej Kwiatkowski
ul. Długa 7
95 - 100 Zgierz
tel.: +48 601 375 966

Zgierz, dnia 04.07.2017 r.

Sz.P. Małgorzata Adamiak

ZAWIADOMIENIE

o czynnościach ustalenia przebiegu granic nieruchomości

Na podstawie §38 ust.1 Rozporządzenia Ministra Rozwoju Regionalnego i Budownictwa z dnia 29 marca 2001 r. w sprawie ewidencji gruntów i budynków (Dz. U. z 2016 r. poz. 1034) geodeta uprawniony mgr inż. Marta Paradowska oraz geodeta uprawniony Iwona Ignaczak

z a w i a d a m i a j ą

o czynnościach związanych z ustaleniem granic nieruchomości z linią kolejową, oznaczonej w ewidencji gruntów i budynków jako działka nr 204 położona w miejscowości Janów, gmina Chynów.

Przekazanie informacji dotyczącej granic nieruchomości nastąpi w dniu 24.08.2017 r. o godzinie 12:45 na gruncie działki nr 204, spotkanie przy przejeździe kolejowym w okolicy km 47+850 linii kolejowej.

Prosi się o przybycie właściciela lub pełnomocnika działki nr 204 wraz z dokumentami stwierdzającymi prawo do działki.

POUCZENIE

1. W interesie Pana (Pani) jest udział w tych czynnościach, osobiście lub przez swojego przedstawiciela.
2. Osoby biorące udział w czynnościach ustalenia granic powinny posiadać dokument tożsamości, a w przypadku występowania w charakterze przedstawiciela – pełnomocnictwo na piśmie. Dokument świadczący o pełnomocnictwie jednorazowym zostanie dołączony do akt.
3. Nieusprawiedliwione niestawiennictwo stron nie wstrzymuje czynności geodety.
4. W razie usprawiedliwionego niestawiennictwa stron, geodeta wstrzymuje czynności do czasu ustania przeszkody lub wyznaczenia pełnomocnika nie dłużej jednak niż na okres jednego miesiąca.
5. **W przypadku ewentualnych pytań proszę o kontakt pod numerem 601 375 966.**

Podpis geodety
Geodeta uprawniony
numer uprawnień 20928
mgr inż. Marta Paradowska

.....